




1. Važiokite į šiaurę į **Smėlynės gatvė** link **Kanapių gatvė**
Apie 1 min.

važiuoti 0,6 km
iš viso 0,6 km



-  2. Pasukite **dešinėn** ties **S. Kerbedžio gatvė**
(**Rokiškis/122** ženklai)
Apie 2 minutės

važiuoti 1,0 km
iš viso 1,7 km



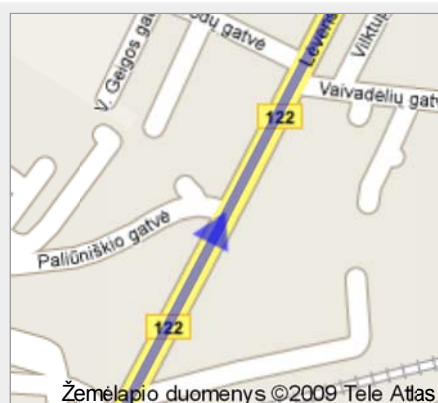
-  3. Pasukite **kairėn** ties **Senamiesčio gatvė**
Apie 2 minutės

važiuoti 0,9 km
iš viso 2,6 km



4. Toliau važiuoti **Lėvens gatvė**
Apie 2 minutės

važiuoti 1,4 km
iš viso 3,9 km



5. Toliau važiuoti **Maršrutas 122**
Apie 34 minutės



važiuoti 40,8 km
iš viso 44,7 km

6. Žiedinėje sankryžoje pasirinkite **1-a** išvažiavimą ir
toliau važiuokite **Maršrutas 122**
Apie 45 minutės



važiuoti 53,7 km
iš viso 98,4 km

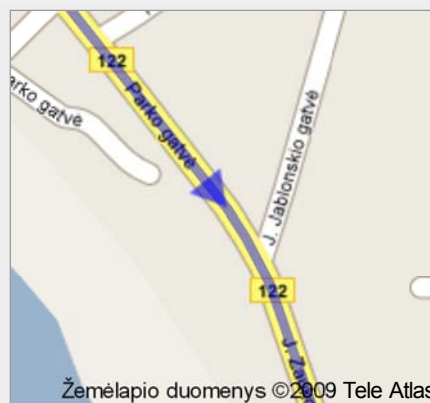


7. Šiek tiek **dešiniau** ties **Parko gatvė**



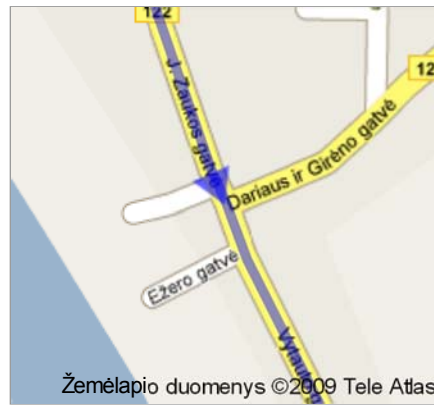
važiuoti 0,4 km
iš viso 98,8 km

8. Toliau važiuoti **J. Zaukos gatvė**



važiuoti 0,4 km
iš viso 99,2 km

9. Toliau važiuoti **Vytauto gatvė**
Apie 2 minutės



važiuoti 1,3 km
iš viso 101 km

10. Toliau važiuoti **Taikos gatvė**
Apie 2 minutės




važiuoti 2,4 km
iš viso 103 km

11. Toliau važiuoti **Maršrutas 117**
Paskirties vieta bus dešinėje
Apie 12 minutės



važiuoti 15,4 km
iš viso 118 km

 Maršrutas 117



Žemėlapiu duomenys ©2009 Tele Atlas

Šie nurodymai skirti tik planuoti. Dėl statybos objektų, eismo sąlygų, oro sąlygų ar kitų dalykų realios sąlygos gali skirtis nuo rodomų žemėlapyje, todėl atitinkamai turėtumėte planuoti ir maršrutą. Turite paisyti visų maršrutui taikomų ženklų ar įspėjimų.

Žemėlapiu duomenys ©2009 Tele Atlas