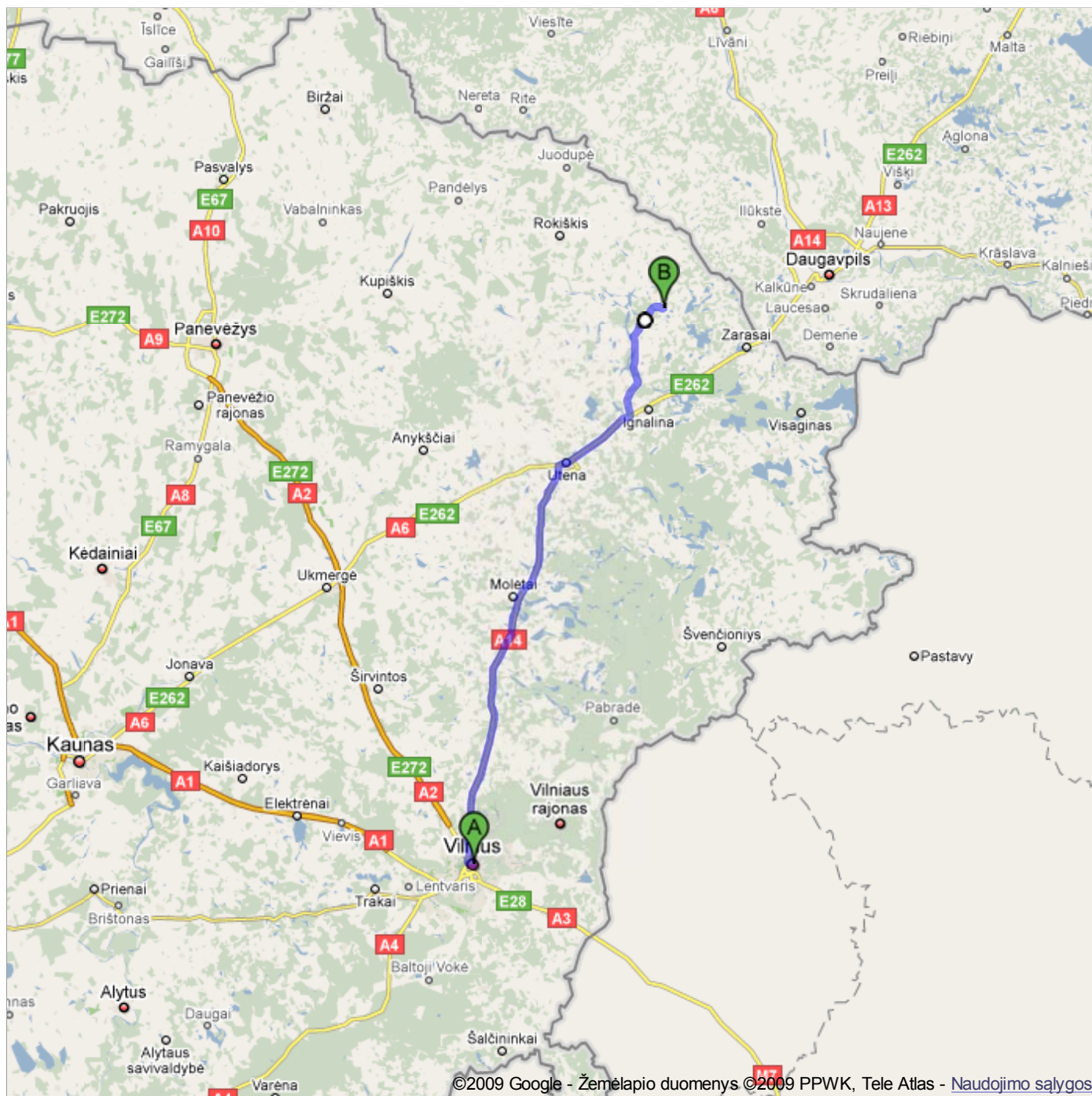


Kryptys į n55.80625?, e25.94755?
144 km – apie 2 valandos 15 min.





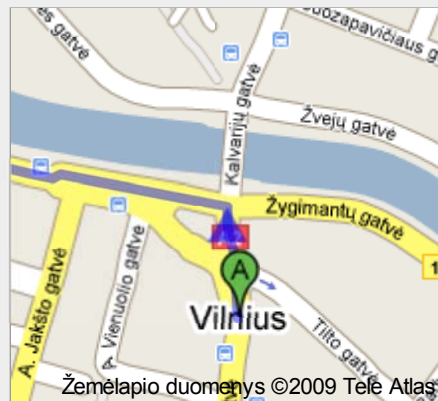
1. Važiukite į šiaurę į **Vilniaus gatvė** link **A2**

važiuoti 0,2 km
iš viso 0,2 km



↶ 2. Pasukite **kairėn** ties **A. Goštauto gatvė**
Apie 2 minutės

važiuoti 1,2 km
iš viso 1,3 km



↶ 3. Pasukite **kairėn** ties **Lentpjūvių gatvė**

važiuoti 0,1 km
iš viso 1,4 km





4. Šiek tiek **dešiniau** ir įvažiuokite į **Ukmergės gatvę**



važiuoti 0,3 km
iš viso 1,7 km

5. Toliau važiuoti **A14/A2/E272**
Toliau važiuokite A14
Apie 1 valanda 12 minutės.



važiuoti 92,0 km
iš viso 93,7 km



6. Šiek tiek **kairiau** ties **A14/A6/E262**
Apie 2 minutės



važiuoti 1,9 km
iš viso 95,6 km



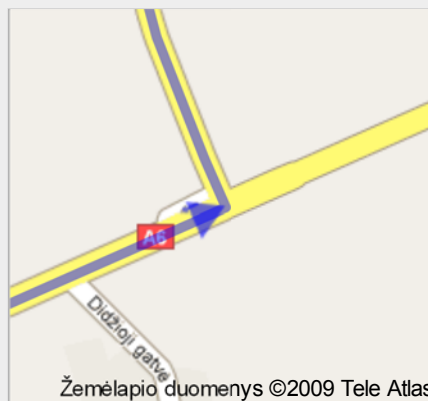
7. Pasukite šiek tiek **dešiniau** ir toliau važiuokite **A14/A6/E262**
Toliau važiuokite A6/E262
Apie 19 minutės



važiuoti 19,4 km
iš viso 115 km



8. Pasukite **kairėn** ties **Plento gatvė (Antalieptė/ Dusetos ženklai)**
Apie 8 minutės



važiuoti 8,2 km
iš viso 123 km

Žemėlapis duomenys ©2009 Tele Atlas

9. Toliau važiuoti **Maršrutas 178**
Apie 10 minutės



važiuoti 10,5 km
iš viso 134 km

Žemėlapis duomenys ©2009 Tele Atlas



10. Pasukite **dešinėn** ties **Vytauto gatvė**
Apie 1 min.



važiuoti 0,5 km
iš viso 134 km

Žemėlapis duomenys ©2009 Tele Atlas

11. Toliau važiuoti **Maršrutas 5308**
Apie 19 minutės



važiuoti 8,9 km
iš viso 143 km

Dusetos
Žemėlapis duomenys ©2009 Tele Atlas



12. Pasukite **dešinėn** ties **Maršrutas 117**

Paskirties vieta bus dešinėje

Apie 1 min.

važiuoti 0,9 km
iš viso 144 km



n55.80625?, e25.94755?



Šie nurodymai skirti tik planuoti. Dėl statybos objektų, eismo sąlygų, oro sąlygų ar kitų dalykų realios sąlygos gali skirtis nuo rodomų žemėlapyje, todėl atitinkamai turėtumėte planuoti ir maršrutą. Turite paisyti visų maršrutui taikomų ženklų ar įspėjimų.

Žemėlapiu duomenys ©2009 Tele Atlas